

L'eau à Versailles et aux environs un territoire et les enjeux de demain

Anne Boisroux-Jay, (intro et restitution VGP), **Béatrice Floch** (coauteur de la carte « sur les traces de l'eau » et du livret associé),

Hélène Schutzenberger (ex ingénieur DASS chargé de la surveillance des eaux de Croissy)

de **Versailles Environnement Initiative VEI**

Pierre Desnos no 2 et 8

*coauteur avec J.Siaud de « *trois siècles d'eau à Versailles pour le château et pour la ville* » et de *l'exposition murale* du chemin des Etangs Gobert

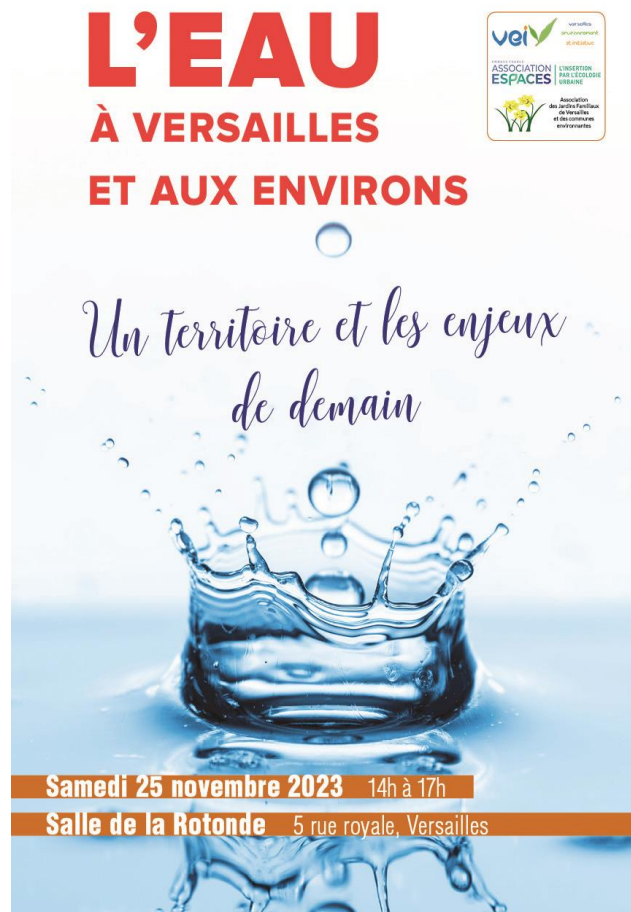
* vice président des « **jardins familiaux** »

Yann Fradin directeur de projet et **Meriem Menakci** de l'association **Espaces**

Laurent Clément association de *riverains* de **Viroflay-rive droite**

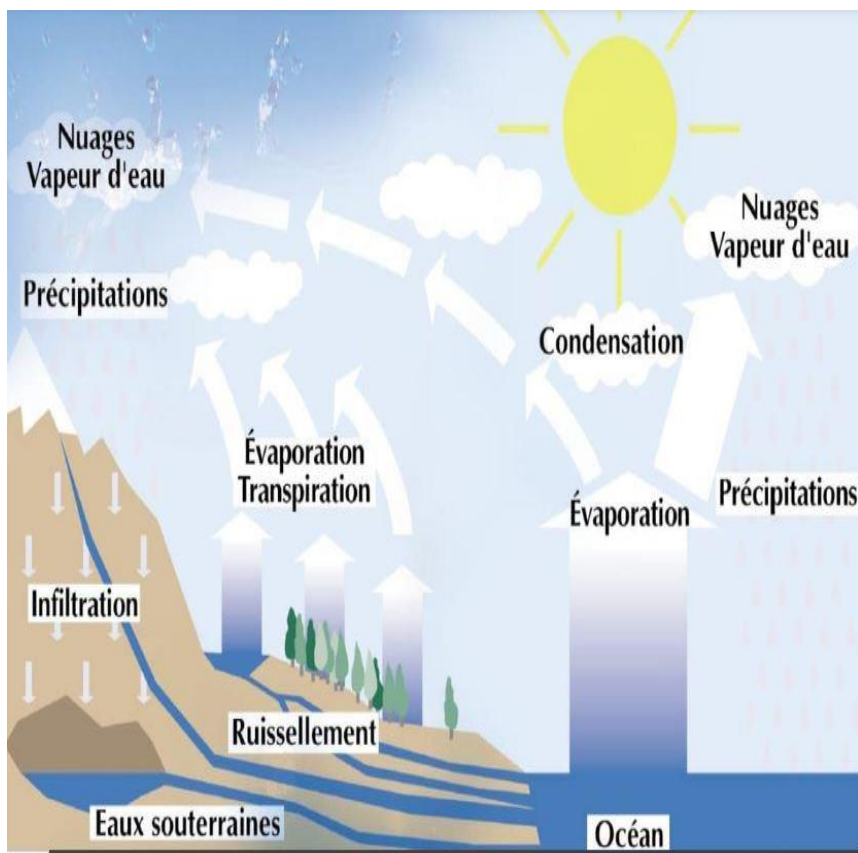
Francois Darchis, *maire adjoint de Versailles à l'environnement et conseiller communautaire de Versailles Grand Parc*, vice président de Hydreaulys

9 interventions de 8 à 15 mn/ questions de compréhension aux 3 pauses /questions de fond à la fin

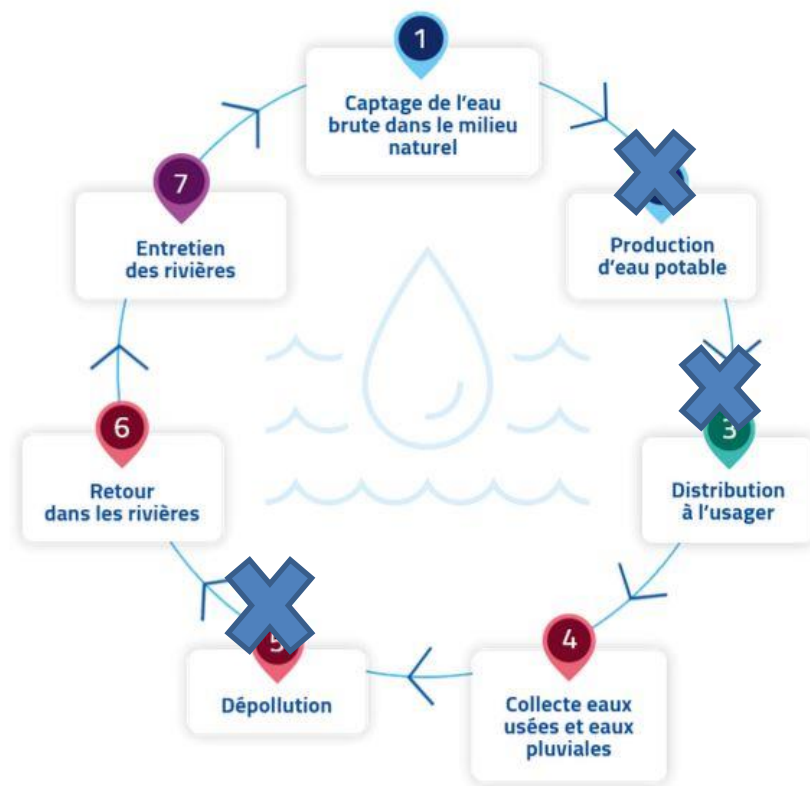


L'eau à Versailles et aux environs un territoire et les enjeux de demain

L'eau : naturelle et administrée



Un bien commun, nécessaire et mobile

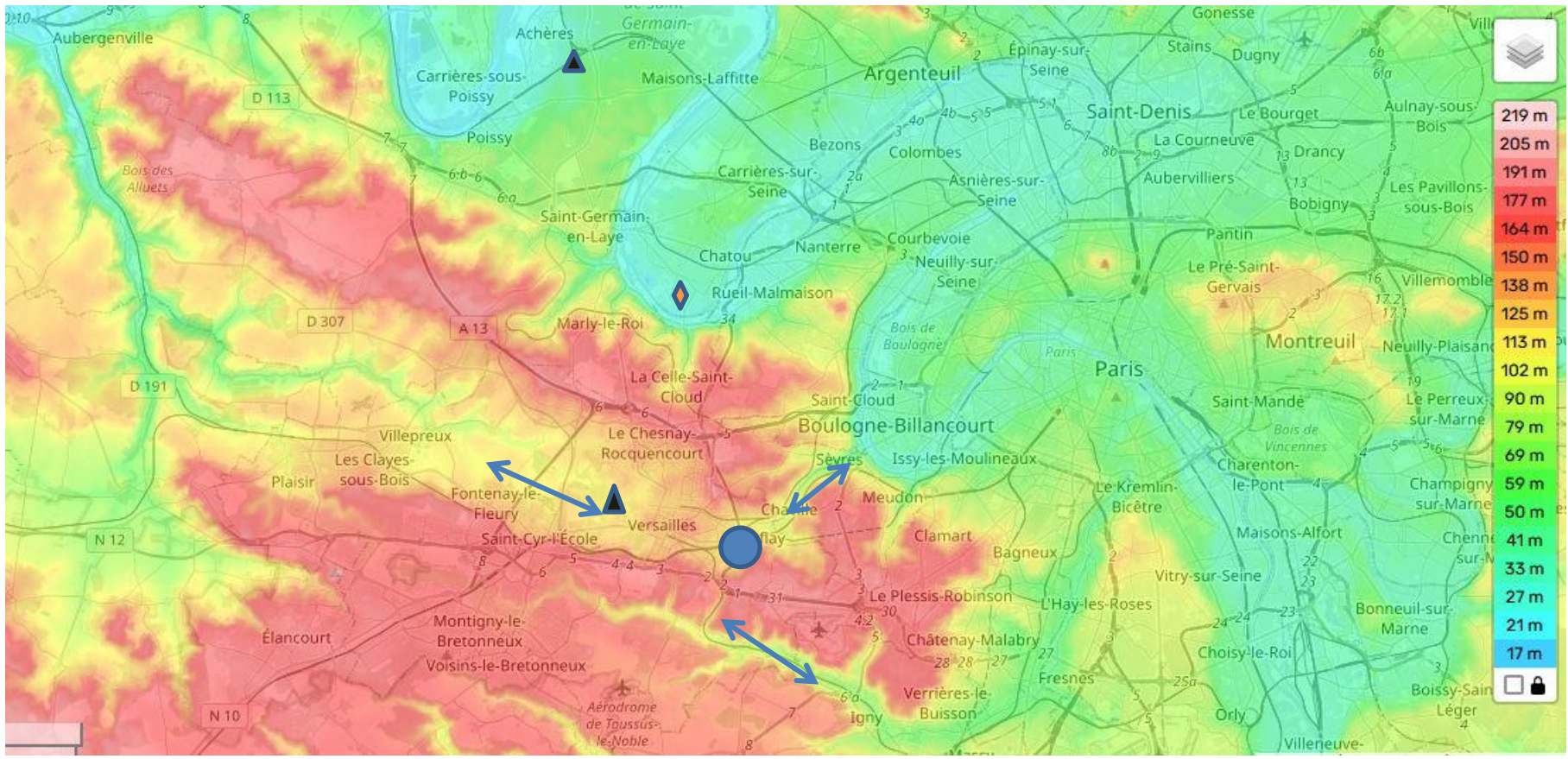


Des techniques et beaucoup d'intervenants

La topographie de notre territoire

Gally-Mauldre, Marivel, Bièvre, Seine

Altitudes



↔ vallées

◆ Station pompage

▲ Station épuration